














 Instituto Nacional de Patrimonio Cultural	INSTITUTO NACIONAL DE PATRIMONIO CULTURAL DIRECCION GESTIÓN DE RIESGOS DEL PATRIMONIO CULTURAL FICHA DE EVALUACIÓN RÁPIDA POST EVENTO BIENES ESPACIOS FUNERARIOS PATRIMONIALES	Ficha No. Fecha: Evento:
1. CÓDIGO DE INVENTARIO DEL ESPACIO FUNERARIO PATRIMONIAL :		
Código del Espacio Funerario Patrimonial :		Registro del Espacio Funerario:
2. DATOS DE IDENTIFICACIÓN DEL ESPACIO FUNERARIO PATRIMONIAL :		
Denominación del Espacio Funerario Patrimonial : Clave catastral:		Sectorización: Año de Construcción:
Pertenece a Acuerdo Ministerial o Declaratoria :		Pertenece a Resolución :
3. DATOS DE LOCALIZACIÓN DEL ESPACIO FUNERARIO:		4. ÁREAS DE INSPECCIÓN:
UBICACIÓN: Provincia: Cantón: Parroquia: Dirección: N°:	COORDENADAS: 1. N. E. 2. N. E. 3. N. E. 4. N. E. Altitud: datos :	ZONA: Urbano/marginal: Urbana: Rural:
		Elementos ornamentales: Pisos /Caminería Lápidas, varios / Mausoleos:
5. TIPO DE EVENTO		
<div style="display: flex; justify-content: space-around; align-items: center;"> <div> <input type="checkbox"/></div> <div> <input type="checkbox"/></div> <div> <input type="checkbox"/></div> <div> <input type="checkbox"/></div> <div> <input type="checkbox"/></div> <div> <input type="checkbox"/></div> <div> <input type="checkbox"/></div> </div> <div style="display: flex; justify-content: space-around; margin-top: 5px;"> Deslaves y Movimiento en Masa Inundación Sismo Erupción Volcánica Maremotos, Aguajes y oleajes Incendio Eventos Antrópicos </div>		
Otro Evento adverso natural o antrópico:		
6. RÉGIMEN DE PROPIEDAD		
Público: <input type="checkbox"/> Privado/Particular: <input type="checkbox"/> Privado/Religioso: <input type="checkbox"/> Otro: <input type="checkbox"/>		
Nombres del Custodio y/o Administrador : Teléfono: C.I.:		
7. TIPOLOGÍA FUNCIONAL Y ELEMENTOS DECORATIVOS ORNAMENTALES		
Motivo Homenaje Ornamental Histórico	Elementos Decorativos Ornamentales Lápidas Monumentos Mausoleos	Placas Esculturas Molduras Otro :
8. DESCRIPCIÓN DEL ESPACIO FUNERARIO (En caso de ser contenedor de BC completar la Ficha de Evaluación Post Evento Contenedor/repositorio)		9. SISTEMA CONSTRUCTIVO DOMINANTE
Espacio Funerario Patrimonial: SI <input type="checkbox"/> NO <input type="checkbox"/> Contenedor de bienes culturales: SI <input type="checkbox"/> NO <input type="checkbox"/> N° de Bienes Muebles : N° de Esculturas o Monumentos: Espacio Funerario con obras de arte: SI <input type="checkbox"/> NO <input type="checkbox"/> Espacio Funerario en Riesgo: SI <input type="checkbox"/> NO <input type="checkbox"/> Zona de riesgo: SI <input type="checkbox"/> NO <input type="checkbox"/> Observaciones:		Pisos y Caminería Piedra <input type="checkbox"/> Mixta <input type="checkbox"/> Hormigón <input type="checkbox"/> Otros <input type="checkbox"/> Descripción breve:
		Esculturas /Monumentos Piedra <input type="checkbox"/> Marmol <input type="checkbox"/> Bronce <input type="checkbox"/> Otros <input type="checkbox"/> Descripción breve:
10. CONDICIONES DE LA ESTRUCTURA CON RELACIÓN AL TERRENO		11. EN CASO DE INUNDACIÓN
<div style="display: flex; justify-content: space-around; align-items: center;"> <div> <input type="checkbox"/></div> <div> <input type="checkbox"/></div> <div> <input type="checkbox"/></div> </div> <div style="display: flex; justify-content: space-around; margin-top: 10px;"> <div> <input type="checkbox"/></div> <div> <input type="checkbox"/></div> </div>		<div style="display: flex; justify-content: center; align-items: center; margin-bottom: 10px;">  <input type="checkbox"/> </div> Nivel de Agua en metros: Fuerza de la corriente: No perceptible <input type="checkbox"/> Lento <input type="checkbox"/> Medio <input type="checkbox"/> Fuerte <input type="checkbox"/>
Otros:		

12. CONDICIONES OBSERVADAS				
ELEMENTOS CONSTITUTIVOS DEL ESPACIO FUNERARIO	DAÑO AFECTACIONES			DESCRIPCIÓN
	BAJO MENOR 10%	MEDIO HASTA 30 %	ALTO MAYOR 60 %	
Elementos Ornamentales (Bancas /Obras de arte/Piletas/Placas, etc.)				
Lápidas				
Mausoleos				
Estructuras funerarias				
Caminería y Pisos				
Monumentos funerarios				
Otros (Describe):				

13. EVALUACIÓN (Evaluar el estado del Espacio Funerario , marcar su condición)		14. ESTIMACIÓN GLOBAL DEL ESTADO DE CONSERVACIÓN DEL ESPACIO FUNERARIO (Se estima el % del área afectada con relación al área total construida)		
		Caracterización del daño	Rango %	%
Sin daños en el Espacio Funerario :		Ninguno:		
Daños menores en el Espacio Funerario :		Bajo:	0 - 10%	
Daño parcial del Espacio Funerario:		Medio:	10 - 30%	
		Alto:	30 - 60%	
Daño total del Espacio Funerario:		Severo:	60 - 100%	
		Muy severo:	100%	
Existen bienes muebles afectados:				
Vías de acceso/ otros elementos afectados:				
Observaciones:				

15. SEMAFORIZACIÓN			
INSPECCIONADA (Pancarta verde): <input style="width: 40px; height: 20px; border: 1px solid black;" type="checkbox"/>	USO RESTRINGIDO (Pancarta Amarilla): <input style="width: 40px; height: 20px; border: 1px solid black;" type="checkbox"/>	INSEGURO (Pancarta Roja): <input style="width: 40px; height: 20px; border: 1px solid black;" type="checkbox"/>	
Describa las restricciones de uso del inmueble establecido por la pancarta de marcación colocada:			

16. ACCIONES EMERGENTES Acordonar: Apuntalar: Cubrir temporalmente: Evacuación de bienes culturales muebles: Proteger pintura mural y bienes culturales muebles: Proteger decoración arquitectónica: Retiro de escombros: Liberación parcial: Otros (Describe):		17. CROQUIS DE UBICACIÓN DEL Espacio Público (incorporar ubicación de factores de riesgo del entorno)	
Requerimiento Técnico: Evaluación detallada Estructural Geotécnico Otro: Describa brevemente:		<div style="text-align: center;">  </div> Espacio Funerario: en zona Histórica <input type="checkbox"/> en zona de influencia <input type="checkbox"/> en zona rural: <input type="checkbox"/>	
			

18. REGISTRO FOTOGRÁFICO DE DAÑOS	

19.CROQUIS DE DAÑOS AFECTACIONES:

(incorporar ubicación de daños y afectaciones en el Espacio Funerario Patrimonial)



19.CROQUIS DE DAÑOS AFECTACIONES:

(incorporar ubicación de daños y afectaciones en el Espacio Funerario Patrimonial)



20. DATOS DE CONTROL DEL LLENADO DE LA FICHA

DATOS DEL EVALUADOR:

Institución:
Evaluador:
C.I.:
Fecha:
Teléfono:
f.....

DATOS DE QUIEN REvisa/APRUEBA:

Institución:
Aprobado por:
C.I.:
Fecha:
Teléfono:
f.....